

ESTADO DE MATO GROSSO
PREFEITURA MUNICIPAL DE BARRA DO BUGRES
GABINETE DO PREFEITO

DECRETO Nº 008/2025

Que dispõe sobre desmembramento de Lote Urbano.

MARIA AZENILDA PEREIRA Prefeita Municipal de Barra do Bugres, Estado de Mato Grosso, no uso de suas atribuições legais que lhe são conferidas por Lei.

D/E/C/R/E/T/A:

Art.1º - Fica aprovado o Desmembramento de uma área de terra urbana denominada Lote Nº 01e05, Quadra Nº 07, situado na Avenida Dep. Emanuel Pinheiro, esquina com a Avenida Ricardo Guedes da Silva, Loteamento São Raimundo Nonato, neste Município de Barra do Bugres/MT, com uma **área de 1.130,28m²**, matriculado sob o **nº 32417**, no Cartório de Registro de Imóveis de Barra do Bugres-MT, de propriedade de **Juciane Aparecida Sansão de Oliveira – CPF Nº 461.012.921-34**, em áreas com as denominações a seguir caracterizadas: **LOTE 01e05A**, medindo 861,11 m² e **LOTE 01e05B**, medindo 264,17m², conforme memoriais descritivos e plantas de desmembramento, partes integrantes deste decreto.

Art. 2º - O desmembramento do lote 01e05 que resulta em dois lotes, sendo que o Lote 01e05B, área de 264,17m², tem a única finalidade de Unificação no lote 02 da Quadra 07, matrícula nº 5.339.


Art. 3º - O desmembramento e o remembramento de que se trata este Decreto, deverá ser submetido a Registro Imobiliário no prazo de 180 (cento e oitenta) dias, sob pena de caducidade da Aprovação, na forma do Artigo 18 da Lei Federal nº 6.766/79.

Art.4º - Este Decreto entra em vigor na data de sua publicação, revogadas as disposições em contrário.

Gabinete do Prefeito, em 13 janeiro de 2025.


MARIA AZENILDA PEREIRA
Prefeita Municipal


SIDNEI FELIZARDO NOGUEIRA
Secretário Municipal de Planejamento, Orçamento e Controle



ESTADO DE MATO GROSSO
PREFEITURA MUNICIPAL DE BARRA DO BUGRES
SECRETARIA DE PLANEJAMENTO
DEPARTAMENTO DE PLANEJAMENTO URBANO E ENGENHARIA

DE: Depto de Planejamento Urbano

ASSUNTO: DESMEMBRAMENTO.

ATO TÉCNICO DE APROVAÇÃO

Em análise ao Projeto de Desmembramento de um terreno urbano denominado Lote N° 01e05A, da Quadra N° 07, localizado no perímetro urbano desta cidade na Av. Dep. Emanuel Pinheiro, esquina com a Av. Ricardo Guedes da Silva, Loteamento São Raimundo Nonato, com uma área de 1.130,28 m², **matriculado sob o nº 32417** no Cartório de Registro de Imóveis de Barra do Bugres-MT, de propriedade de **Juciane Aparecida Sansão de Oliveira – CPF N° 461.012.921-34**, no Município de Barra do Bugres - MT, e considerando que se trata de ato discricionário do poder Executivo e que todos os documentos se encontram de acordo com o procedimento administrativo.

Desta forma, este Depto de Planejamento Urbano toma ciência e convalida o ato da Sr.ª Prefeita sem nenhum óbice sob aspecto legal.

Contudo, a consideração superior.

Barra do Bugres-MT, 13 de janeiro de 2025.

Eleozina R. de Lima Neta
Coord. Depto. dos Serv. Urbanos
Portaria nº 025/2022
CAU nº A77112-0

Diva Onofre

Arquiteta e Urbanista

MEMORIAL DESCRITIVO DE DESMEMBRAMENTO

LOTE URBANO A SER DESMEMBRADO MATRICULA: N°32417 (L 01e 05)
Proprietário: **Juciane Aparecida Sansão de Oliveira e Osvaldo Victor de Oliveira**
Localização: **Av. Dep. Emanuel Pinheiro esq. c/ Av. Ricardo Guedes da Silva, L. 01e05 – Q. 07, Loteamento São Raimundo Nonato.**
Identificação: Área 1.130,28m² / Matrícula n° 32417 - CRI - Comarca de Barra do Bugres/MT
Inscrição Cadastral Municipal: 01.04.021.319.001
Identificação: **Desmembramento especial de Lote p/ Unificação na matrícula n° 5.339**

LOTE 01e05 – QUADRA 07

Limites e confrontações: Conforme descrição da *matricula* 32417.

Frente: Mede 19,14 m divisando com a Avenida Deputado Emanuel Pinheiro;

Fundo: Mede 35,00 m divisando com o lote 06-A da quadra 07;

Lado Direito: Mede 55,70 metros divisando com a Avenida Ricardo Guedes da Silva (Antiga Avenida Presidente Costa e Silva);

Lado Esquerdo: Mede 15,00 metros com o lote 03, mais 18,00 metros e 31,98 metros divisando com o lote 02 da quadra 07;

Perfazendo área total de terreno de **1.130,28 m²**.

Barra do Bugres, 13 de janeiro de 2025.

Responsável Técnico: **Diva Onofre da Silva**
Atribuição técnica: **Arquiteta e Urbanista**
CAU: **A52975-3**




Eleozina R. de Lima Neta
Coord. Depto. dos Serv. Urbanos
Portaria n° 025/2022
CAU n° A77112-0

Diva Onofre

Arquiteta e Urbanista

MEMORIAL DESCRITIVO DE DESMEMBRAMENTO

Proprietário: **Juciane Aparecida Sansão de Oliveira e Osvaldo Victor de Oliveira**
Localização: **Av. Dep. Emanuel Pinheiro esq. c/ Av. Ricardo Guedes da Silva, L. 01e05a**
– **Q. 07, Loteamento São Raimundo Nonato.**
Identificação: Lote 01e05a - Área 866,11m²

LOTE 01e05a – QUADRA 07

Limites e confrontações:

Frente: Mede 14,14 m divisando com a Avenida Deputado Emanuel Pinheiro;
Fundo: Mede 17,00 m divisando com o lote 06-A da quadra 07;
Lado Direito: Mede 50,70 metros divisando com a Avenida Ricardo Guedes da Silva;
Lado Esquerdo: Mede 46,98 metros divisando com o lote 02 da quadra 07;
Chanfro: Mede 5,28 metros de esquina da Av. Dep. Emanuel Pinheiro com Av. Ricardo Guedes da Silva;
Perfazendo área total de terreno de **866,11 m²**.

Barra do Bugres, 13 de janeiro de 2025.

Responsável Técnico: **Diva Onofre da Silva**
Atribuição técnica: **Arquiteta e Urbanista**
CAU: **A52975-3**



Diva Onofre

Arquiteta e Urbanista

MEMORIAL DESCRITIVO DE DESMEMBRAMENTO

Proprietário: **Juciane Aparecida Sansão de Oliveira e Osvaldo Victor de Oliveira**

Localização: **(Parte do lote 01e05) - L. 01e05b – Q. 07, Loteamento São Raimundo Nonato.**

Identificação: **Lote 01e05b - Área 264,17m²**

Identificação: ***Desmembramento especial de Lote p/ Unificação na matrícula nº 5.339***

LOTE 01e05b – QUADRA 07

Limites e confrontações:

Frente: Mede 18,00 m divisando com o fundo do lote 02 da quadra 07;

Fundo: Mede 18,00 m divisando com o lote 06-A da quadra 07;

Lado Direito: Mede 15,00 metros divisando com lote 01e05a da quadra 07;

Lado Esquerdo: Mede 15,00 metros divisando com o lote 03 da quadra 07;

Perfazendo área total de terreno de **264,17 m²**.

Barra do Bugres, 13 de janeiro de 2025.

Responsável Técnico: **Diva Onofre da Silva**

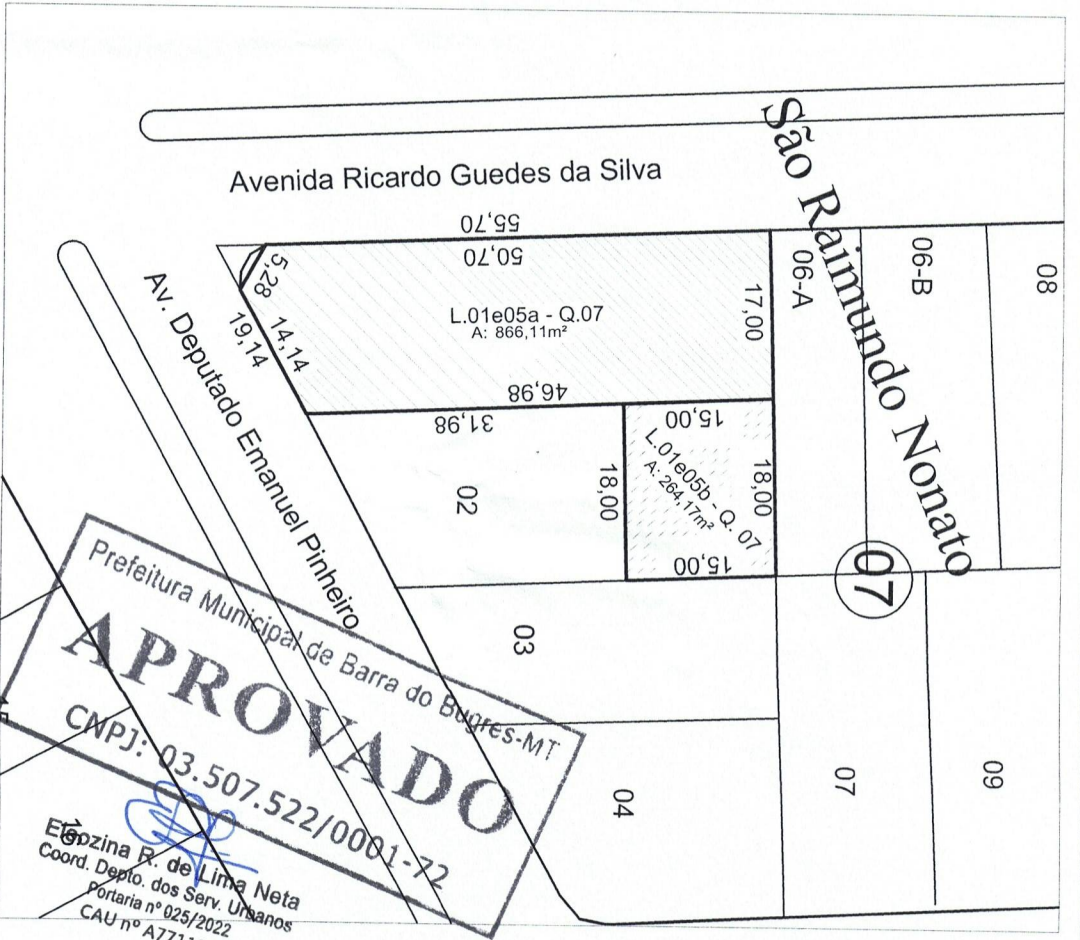
Atribuição técnica: **Arquiteta e Urbanista**

CAU: **A52975-3**





Plantão do lote a desmembrar



Plantão do lote Desmembrado

Prefeitura Municipal de Barra do Bugres-MT
APROVADO
 CNPJ: 03.507.522/0001-72
 Etelvina R. de Lima Neta
 Coord. Depto. dos Serv. Urbanos
 Portaria nº 025/2022
 CAU nº A77112-0

Prop.: **Juciane Aparecida Sansão de Oliveira**
Oswaldo Victor de Oliveira

Localização: Av. Dep. Emanuel Pinheiro esq. c/ Av. Ricardo Guedes da Silva
 Lote 01e05, Quadra 07 - Loteamento São Raimundo Nonato
 Barra do Bugres - MT

Desmembramento de Lote

Área registrada na Matrícula:
 Áreas desmembradas:
 Mat. 32417 - Lote 01e05: 1.130,28m²
 Lote 01e05a: 866,11m²
 Lote 01e05b: 264,17m²
 Data: 01/2025
 Sem escala:

Responsável Técnico
Diva Dandara da Silva
 Arquiteta Urbanista Eng.ª de Seg. do Trab.
 RN: A52975-3

"Casa de Projetos" Rua Israel Ovidio Nogueira Junior, 95 - Centro - Barra do Bugres - MT - cep. 78.390-000 / Diva Onofre da Silva: Arquiteta e Urbanista / Engenheira em Segurança do Trabalho - (65)99966-7516 - email:divaonofre.arquiteta@gmail.com



1. RESPONSÁVEL TÉCNICO

Nome Civil/Social: DIVA ONOFRE DA SILVA
Título Profissional: Arquiteto(a) e Urbanista
Título Complementar: Engenheiro(a) de Segurança do Trabalho
(Especialização)

CPF: 616.XXX.XXX-20
Nº do Registro: 000A529753

2. DETALHES DO RRT

Nº do RRT: SI15142234I00CT001
Data de Cadastro: 13/01/2025
Data de Registro: 13/01/2025

Modalidade: RRT SIMPLES
Forma de Registro: INICIAL
Forma de Participação: INDIVIDUAL

2.1 Valor do RRT

Valor do RRT: R\$125,40 Boleto nº 21453629 Pago em: 13/01/2025

3. DADOS DO SERVIÇO/CONTRATANTE

3.1 Serviço 001

Contratante: JUCIANE APARECIDA SANSÃO DE OLIVEIRA
Tipo: Pessoa Física
Valor do Serviço/Honorários: R\$0,00

CPF/CNPJ: 461.XXX.XXX-34
Data de Início: 13/01/2025
Data de Previsão de Término: 28/02/2025

3.1.1 Endereço da Obra/Serviço

País: Brasil
Tipo Logradouro: AVENIDA
Logradouro: DEP. EMANUEL PINHEIRO ESQ. COM AV. RICARDO GUEDES DA
SILVA
Bairro: SÃO RAIMUNDO NONATO

CEP: 78390000
Nº: 0
Complemento: LOTE 01 E 05, QUADRA 07
Cidade/UF: Barra do Bugres/MT

3.1.2 Atividade(s) Técnica(s)

Grupo: PROJETO Quantidade: 1.130,28
Atividade: 1.8.5 - Projeto de parcelamento do solo mediante desmembramento
ou remembramento Unidade: metro quadrado

3.1.3 Tipologia

Tipologia: Habitacional Unifamiliar

3.1.4 Descrição da Obra/Serviço

PROJETO DE DESMEMBRAMENTO ESPECIAL DE LOTE URBANO MATRICULA Nº 321417, PARA FINS DE UNIFICAÇÃO NA MATRICULA Nº 5.339. HAJA VISTO QUE PARTE DO LOTE FOI CEDIDO PARA O CONFRONTANTE DO LADO DIREITO DENOMINADO DE LOTE 02.

3.1.5 Declaração de Acessibilidade

Declaro o atendimento às regras de acessibilidade previstas em legislação e em normas técnicas pertinentes para as



Conselho de Arquitetura e Urbanismo do Brasil

CAU/BR

Registro de Responsabilidade Técnica - RRT

RRT 15142234

edificações abertas ao público, de uso público ou privadas de uso coletivo, conforme § 1º do art. 56 da Lei nº 13146, de 06 de julho de 2015.

4. RRT VINCULADO POR FORMA DE REGISTRO

Nº do RRT	Contratante	Forma de Registro	Data de Registro
S15142234100CT001	JUCIANE APARECIDA SANSÃO DE OLIVEIRA INICIAL	Forma de Registro	13/01/2025

5. DECLARAÇÃO DE VERACIDADE

Declaro para os devidos fins de direitos e obrigações, sob as penas previstas na legislação vigente, que as informações cadastradas neste RRT são verdadeiras e de minha responsabilidade técnica e civil.

6. ASSINATURA ELETRÔNICA

Documento assinado eletronicamente por meio do SICCAU do arquiteto(a) e urbanista DIVA ONOFRE DA SILVA, registro CAU nº 000A529753, na data e hora: 2025-01-13 11:51:20, com o uso de login e de senha. O CPF/CNPJ está oculto visando proteger os direitos fundamentais de liberdade, privacidade e o livre desenvolvimento da personalidade da pessoa natural (LGPD).

A autenticidade deste RRT pode ser verificada em: <https://siccau.cau.br/app/view/signt/externo?form=Services>, ou via QRCode. Documento Impresso em: 13/01/2025 às 18:25:12 por: siccau, ip 10.244.2.129.



Nr. da Matrícula

32417

Ficha

001

1º SERVIÇO REGISTRAL E TÍTULOS E DOCUMENTOS BENEDITO DA COSTA

Myrna Ribeiro Sales
OficialaJackson Henrique Sales
Oficial Substituto

LIVRO 02 - REGISTRO GERAL



IMÓVEL: Um lote de terreno urbano de nº 01 e 05 da Quadra nº 07, localizado na Avenida Deputado Emanuel Pinheiro, Esquina com Av. Ricardo Guedes da Silva, do Loteamento "São Raimundo Nonato", nesta cidade, medindo uma área de 1.130,28 metros quadrados, dentro dos seguintes limites e confrontações: "Mede 19,1 metros de frente com a Avenida Deputado Emanuel Pinheiro. Mede 35,00 metros de fundo com o lote 06-A da quadra 07. Mede 55,70 metros do lado direito divisando com a Avenida Ricardo Guedes da Silva (antiga Avenida Presidente Costa e Silva). Mede 15,00 metros do lado esquerdo com o lote 03 + 31,98 metros diivisando com o lote 02 da quadra 07". Conforme Memorial descritivo e mapa devidamente assinado pela Reposável Técnica Diva Onofre da Silva, Arquiteta e Urbanista inscrita no CAU: A52975-3. **PROPRIETÁRIOS:** VITOR SANSÃO, brasileiro, agropecuarista, portador do RG nº 179.971-SSP/MT e do CPF nº 021.741.971-20, casado sob o regime de Comunhão Universal de Bens, antes do advento da Lei nº 7.515/77, com a Srª MARIA APARECIDA VASCOCELLOS SANSÃO, brasileira, do lar, portado ra do RG nº 2339567-2-SSP/MT e do CPF nº 758.565.811-72, residentes e domiciliados à Rua Israel Ovidio Nogueira Junior, Centro, nesta cidade. **REGISTRO ANTERIOR:** AV-02 nas Matrículas nºs 12.562 e 12.774 do Livro 02 deste RGI. **TÍTULO AQUISITIVO:** Escritura Pública de Desmembramento, lavrada às fls. nº 175 vº do Livro nº 083, destas Notas, datada de 15-06-2009. **VALOR:** R\$ 72.870,00 (setenta e dois mil, oitocentos e setenta reais). **PROTOCOLO Nº 62.143.** **EMLS:** R\$ 68,53 (sessenta e oito reais, cinquenta e três centavos). **SELO DIGITAL:** BEL-52309. Barra do Bugres-MT, 12 de novembro de 2018. **A OFICIAL.** *mu* ass: (Myrna Ribeiro Sales-Registradora).

AV-01/32.417 - Em 18 de Janeiro de 2019. **AVERBAÇÃO "EX.-OFFÍCIO":**
Procede-se a presente averbação, nos termos do § 1º, do art. 213 da Lei nº 6.015/73, para constar que o **NOME** correto da Vendedora é MARIA APARECIDA VASCONCELOS SANSÃO, dado este lançado erroneamente por este cartório na presente matrícula, que fica, neste particular, retificado. Barra do Bugres-MT, 18 de janeiro de 2019. **PROTOCOLO Nº 62.677 - EMLS:** R\$ GRATUITO. **SELO DIGITAL:** BFG 66059. **A OFICIALA.** *mu* Ass: Myrna Ribeiro Sales - Oficiala. Averbado por Maria Daniela Brandão.

R-02/32.417 - Em 18 de Janeiro de 2019. **COMPRA E VENDA:**
Nos termos da Escritura Pública de Compra e Venda, lavrada às fls. nº 05/10 do Livro nº 93, do Segundo Serviço Notarial e Registral, deste Município e Comarca, datada de 18-12-2018; Tendo como **Outorgantes Vendedores:** VITOR SANSÃO e sua esposa MARIA APARECIDA VASCONCELOS SANSÃO, casados sob o regime de Comunhão Universal de Bens, antes da vigência da Lei nº 6.515/77, **ELE:** brasileiro, agropecuarista, portador da Carteira Nacional de Habilitação - CNH nº 00006106686 DETRAN/MT, onde consta o RG nº 179971 SSP/MT e o CPF nº 021.741.971-20, **ELA:** brasileira, do lar, portadora da CI.RG nº 2339567-2 SSP/MT e do CPF nº 758.565.811-72, ambos residentes e domiciliados nesta Cidade, à Rua Israel Ovidio Nogueira, nº 190, Centro; e como **Outorgada Compradora:** JUCLANE APARECIDA SANSÃO DE OLIVEIRA, brasileira, farmacêutica, portadora da CI.RG nº 0683597-0 SESP/MT e do CPF nº 461.012.921-34, residente e domiciliada nesta Cidade, na Avenida Ricardo Guedes, s/nº, São Raimundo, casada sob o regime de Comunhão Universal de Bens, depois da vigência da Lei nº 6.515/77, com o Sr. **OSVALDO VICTOR DE OLIVEIRA**, brasileiro, agropecuarista, portador da CI.RG nº 0530918-2 SESP/MT e do CPF nº 361.943.951-68, e como **INTERVENIENTES ANUENTES:** I - CELMA ANTONIA SANSÃO GOUVEIA e seu esposo JOAO AMELIO GOUVEIA, casados sob o regime de Comunhão Universal de Bens, após a vigência da Lei nº 6.515/77, **ELA:** brasileira, funcionária pública estadual, portadora da CI.RG nº 0468647-0 SSP/MT e do CPF nº 406.146.111-72, **ELE:** brasileiro, pecuarista, portador da CI.RG nº 3.954.888-7 SSP/MT e do CPF nº 555.500.709-44, ambos residentes e domiciliados nesta Cidade, na Avenida Castelo Branco, nº 686, Centro; II - JOSEFINA ISAIRA SANSÃO LENTE e



PREFEITURA MUNICIPAL DE BARRA DO BUGRES
SECRETARIA MUNICIPAL DE FAZENDA
PRAÇA FELIPE FERREIRA MENDES, 1000 , CENTRO
03.507.522/0001-72

CERTIDÃO DE VALOR VENAL
0000011794/2024

Dados do Imóvel

Detém	Proprietário(s)								CPF/CNPJ
100.0000%	VITOR SANSÃO								02174197120
100.0000%	JUCIANE APARECIDA SANSÃO OLIVEIRA								46101292134
Cód. do Imóvel	Ano Aquisição		Tipo Imóvel						Inscrição Imobiliária
13519	2018		PREDIAL						01.04.021.319.001
Endereço			Número	Quadra		Sub Quadra	Lote	Sub Lote	
DEP EMANUEL PINHEIRO			S/N	07			01 E 05		
Complemento			Bairro			Cidade			
			SÃO RAIMUNDO NONATO			BARRA DO BUGRES / MT			
Área - m²	Testada - m²	Frente - m²	Fundos - m²	Esquerda - m²		Direita - m²		Área Construída - m²	
1.130,2800	34,000	0,000	0,000	0,000		0,000		790,6000	

Valor Venal

Terreno:	77.044,70 (SETENTA E SETE MIL E QUARENTA E QUATRO REAIS E SETENTA CENTAVOS)
Construção:	119.320,79 (CENTO E DEZENOVE MIL E TREZENTOS E VINTE REAIS E SETENTA E NOVE CENTAVOS)
Total:	196.365,49 (CENTO E NOVENTA E SEIS MIL E TREZENTOS E SESSENTA E CINCO REAIS E QUARENTA E NOVE CENTAVOS)

Finalidade

BARRA DO BUGRES - , 17 de Setembro de 2024.

CÓDIGO DE AUTENTICIDADE: d66fe2ca49838465df466694e78c4577



: A autenticidade deste documento poderá ser realizado pelo endereço
https://www.gp.srv.br/tributario/barradobugres/tcertidao_validacao?d66fe2ca49838465df466694e78c4577



CERTIDÃO IMOBILIÁRIA 0000011792/2024

Ressalvado o Diretor da Fazenda Pública do Município de cobrar quaisquer créditos tributários, CERTIFICO, para finalidade acima indicada, não existir débitos com a Fazenda do Município, referente a impostos, Taxas Multas e demais tributos municipais até a presente data, pelo que, na forma dos dispositivos regulares vigentes, forneço a presente CERTIDÃO NEGATIVA, a que produzirá os efeitos legais.

Dados do Imóvel

Tipo do imóvel	Detém	Proprietário	CPF/CNPJ	Matrícula do Imóvel
PREDIAL	100.00%	JUCIANE APARECIDA SANSÃO OLIVEIRA	461.012.921-34	
Cód. Imóvel	Insc. Imobiliária	Ano de Aquisição	Status	Cartório
13519	01.04.021.319.0 01	2018	ATIVO	CARTÓRIO DE REGISTRO DE IMÓVEIS DE BARRA DO BUGRES
Endereço	Número	Quadra	Sub-Quadra	
DEP EMANUEL PINHEIRO	S/N	07		
Lote	Sub-Lote	Bairro	Área - M²	
01 E 05		SÃO RAIMUNDO NONATO, Barra do Bugres	1.130,2800	
Testada - M²	Frente - M²	Área Construída - M²	Fundos - M²	
34,000	0,000	790,600	0,000	
Esquerda - M²	Direita - M²	Direita - M²	Valor Venal do Terreno:	Valor Venal da Construção:
0,000	0,000	0,000	77.044,70	196.365,48
Valor Venal Total:				
196.365,48				

Finalidade

apresentação junto a órgãos públicos

Observações

Barra do Bugres, 17/09/2024, 16:18:43

Diva Onofre

Arquiteta e Urbanista

MEMORIAL DESCRITIVO DE UNIFICAÇÃO

LOTE URBANO A SER UNIFICADO CONFRONTAÇÕES E ÁREA DA MATRICULA:
Nº5.339 (L 02) E LOTE 01E05b

Proprietário: **Josefina Isaira Sansão Lente e Vicente Leonardo Lente**

Localização: **Av. Dep. Emanuel Pinheiro, Lote 02B - Quadra 07,**

Loteamento São Raimundo Nonato – Barra do Bugres/MT

Matricula: **5.339 – 492,66m² + 264,17m²: lote01e05b**

Identificação: **Unificação de áreas**

Área Unificada: **762,10 m²**

Obs.: Os lotes serão unificados as matriculas anteriores serão encerradas com abertura de nova matricula com nova denominação ao lote unificado.

LOTE 02B – QUADRA 07

Limites e confrontações:

Frente: Mede 20,27 m divisando com a Avenida Deputado Emanuel Pinheiro;

Fundo: Mede 18,00 m divisando com o lote 06-A da quadra 07;

Lado Direito: Mede 46,98 m divisando com o lote 01e05a da quadra 07;

Lado Esquerdo: Mede 37,76 m divisando com o lote 02 da quadra 07;

Perfazendo área total de terreno de **762,10 m²**;

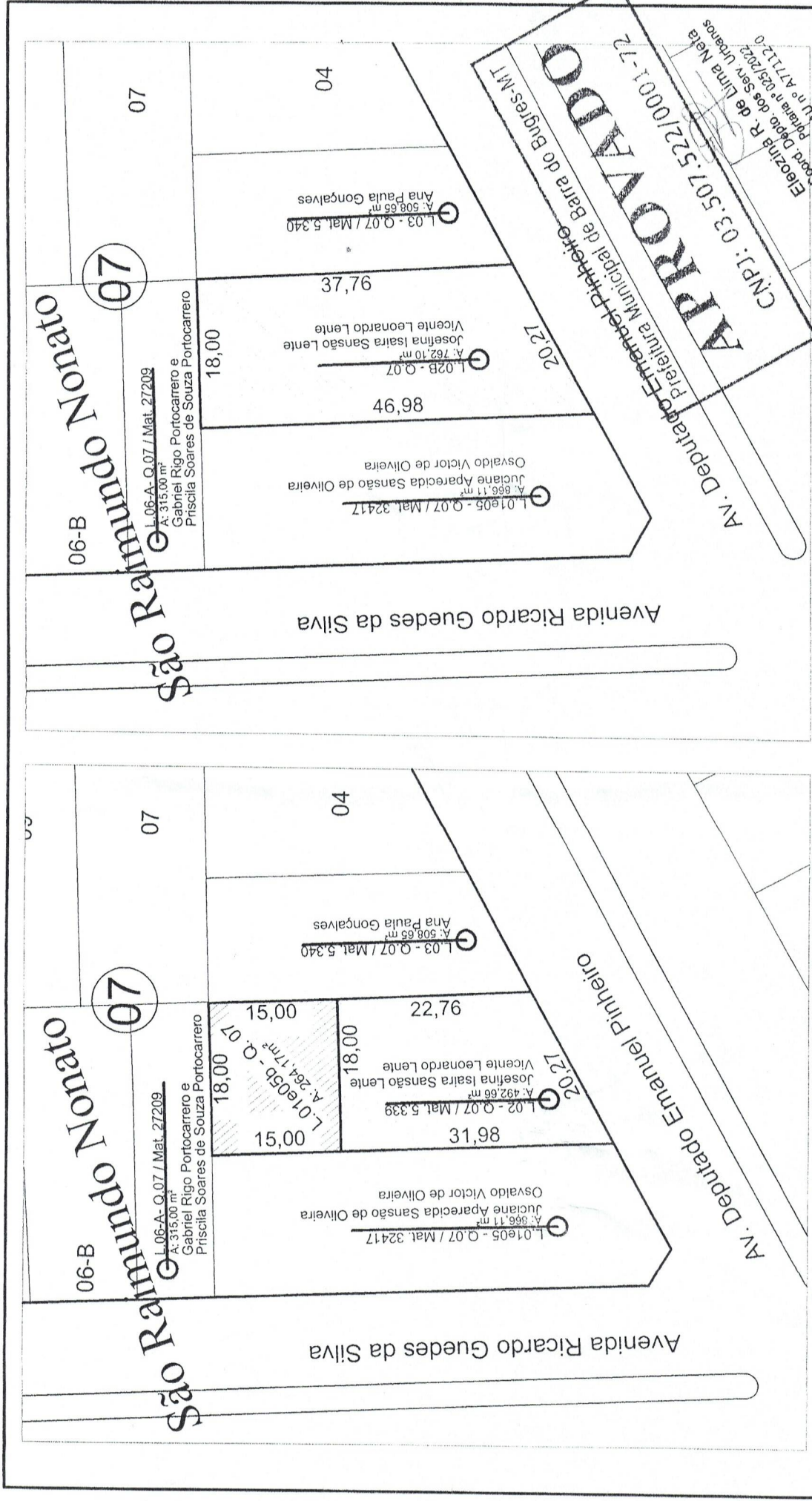
Barra do Bugres, 21 de janeiro de 2025.

Responsável Técnico: **Diva Onofre da Silva**

Atribuição técnica: **Arquiteta e Urbanista**

CAU: **A52975-3**





○ **Planta do lote conforme desmembramento**
 ○ **Planta do lote conforme matrícula**

○ **Planta do lote Unificado**

APPROVADO
 CNPJ: 03.507.522/0001-72
 Elizânia R. de Lima Neta
 Coord. Plano. n.º 025/2023
 CAU n.º 47112-0
 Av. Deputado Emanuel Pinheiro de Barra do Bugres-MT

Prop.: Josefina Isaira Sansão Lente
Vicente Leonardo Lente
 Localização: Av. Dep. Emanuel Pinheiro, Lote 02B - Quadra 07
 Loteamento São Raimundo Nonato - Barra do Bugres/MT

Retificação de Lote
 Área registrada na Matrícula:
 Mat. 5.339 - Lote 02: 492,66m²
 Lote 02B: 762,10m²
 Área unificada:
 Lote 02B: 762,10m²
 Data: 01/2025
 Sem escala:

Responsável Técnico
Diva Onofre da Silva
 Arquiteta Urbanista Eng.º de Seg. do Trab.
 RNI: A52975-3

"Casa de Projetos" - Rua Israel Ovidio Nogueira Junior, 95 - Centro - Barra do Bugres - MT - cep. 78.390-000 / Diva Onofre da Silva: Arquiteta e Urbanista / Engenheira em Segurança do Trabalho - (65)99966-7516 - email:divaonofre.arquiteta@gmail.com